UREDITEV NOVIH POLJSKIH POTI širine 3.00m

Pn - a

za pot z oznako : NPP-1

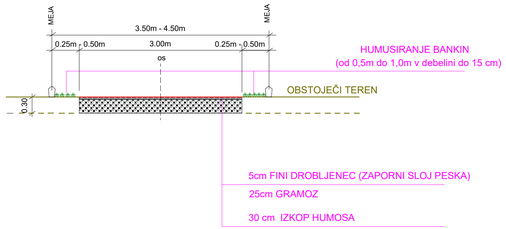

UREDITEV NOVIH POLJSKIH POTI širine 3.00m

Pn - b

za pot z oznako : NPP-2

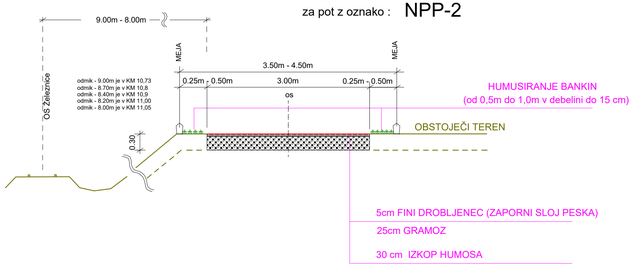

UREDITEV OBSTOJEČIH POLJSKIH POTI- širine 3,00m

Pu - a

za pot z oznako : UOP-1
UOP-2, UOP-3

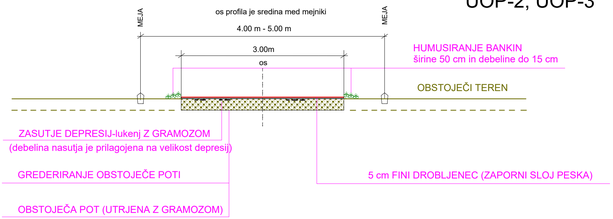

Št. sprem.:	Opis spremembe:	Datum:	Podpis:

Projektivno podjetje:

Geodetski zavod Celje d.o.o.

Opomba glede varovanja podatkov:
Dajanje te dokumentacije naprej kakor tudi kopiranje, uporabljanje in dajanje obvesti o njem vsebini in dovoljeno, če ni posebej odobreno. Za vsa oprevšla ki bi bila v nasprotju s tem določilom, je predvideno denarno nadomestilo za nastalo škodo. Pridržane so vse pravice v primeru dodelitve patenta.

Investitor:
SKLAD KMETIJSKIH ZEMLJIŠČ IN GOZDOV RS
Dunajska cesta 58
1000 Ljubljana

Objekt, lokacija:
AGROMELIORACIJA NADVOZ

Vsebina risbe:
PREČNI PROFILI

Merilo: 1 : 50 Datum: april 2022

	Ime in priimek:	Identifikacijska številka:	Datum:	Podpis:
Odgovorni vodja projekta:	Matej KOVAČIČ, univ.dipl.inž.geod.	IZS Geod-0186	april 2022	
Obdelal:	Geodetski zavod Celje, d.o.o.	mat.št.:5066352	april 2022	
Pregledal:	Matej KOVAČIČ, univ.dipl.inž.geod.	IZS Geod-0186	april 2022	

Št. projekta:	Vrsta proj.dok.:	Vrsta načrta:	List št./št. risbe:
67D21	tehnična dokumentacija za izvedbo agromelioracije	TEHNIČNA SITUACIJA	**4.2.1**